

*Միացյալ Նահանգների ռազմանավ
Մարթա Վաշինգթոն, 16 հոկտեմբերի 1919 թ.*

United States warship Martha Washington, October 16, 1919



*Միացյալ Նահանգների ռազմանավ
Մարթա Վաշինգթոն, 16 հոկտեմբերի 1919 թ.*

United States warship Martha Washington, October 16, 1919



Ալեքսանդր Խատիսյանը ՀՀ կառավարության ներկայացուցիչների հետ


*Alexander Khatisyan with the representatives of the Government
of the Republic of Armenia*



Գեներալ-մայոր Ջեյմս Գ. Հարբորդ
Lieutenant General James G. Harbord




Ալեքսանդր Խատիսյան
Alexander Khatisian



Արամ Մանուկյան
Aram Manukian



Միսն Վրացյան
Simon Vratsian



Համո Օհանջանյան
Hamo Ohanjian




*Ֆրենկ Մաք-Կոյ
Առաքելության անդամ
Frank McCoy,
Member of the mission*



*Ջորջ Վան Հորն Մոսլի
առաքելության անդամ
George Van Horn Mosley,
Member of the mission*



*Հարոլդ Վլարկ Ադամս,
Առաքելության անդամ
Harold Clark Adams, Member of the mission*



*Ստենլի Հորնբեք
Առաքելության անդամ*

Stanley Hornbeck, Member of the mission

Map showing the boundaries of Armenia as awarded by PRESIDENT WILSON.



- Turkish-Armenian boundary
- Other international boundaries
- Unmarked international boundaries
- Old Turkish-Russian boundary
- Vilayet boundaries
- Sandjak boundaries
- Kaza boundaries
- Railways, broad gauge

ERZERUM Names of the vilayets of Erzerum, Trabzon, Van, and Bitlis, and other geographical names

Map compiled under the direction of Major Lawrence Martin, General Staff, U. S. Army, by the topographic branch U. S. Geological Survey, in cooperation with the Department of State, from field observations by the Harbord Mission and from maps of the Turkish General Staff, scale 1:200,000, German maps prepared during the war, scale 1:400,000, and British maps of Persian and Transcaucasian territory, scale 1:1,000,000